



ข้อมูลสภาพปัญหาและแนวทางการแก้ไขปัญหาเบื้องต้น
ของตำแหน่งการกีดขวางทางน้ำ จังหวัดเชียงราย



รหัสตำแหน่งกีดขวางที่: CR0701007001

วันที่สำรวจ: 25 ตุลาคม 2562

ชื่อลำน้ำ แม่จัน เป็นสาขาของแม่น้ำ แม่คำ/แม่น้ำใจ ประเภทลำน้ำ แม่น้ำสาขา
หมู่บ้าน หมู่ที่ 7 เหมืองฮ่อ ตำบล แม่จัน อำเภอ แม่จัน จังหวัด เชียงราย

พิกัดเริ่มปัญหา				พิกัดสิ้นสุดปัญหา									
X(UTM)	589844	Y(UTM)	2229162	X(UTM)	589844	Y(UTM)	2229162						
หน้าตัดลำน้ำที่เกิดปัญหา			กว้าง (เมตร)		ลึก (เมตร)		ความชันตลิ่ง						
หน้าตัดลำน้ำเดิมในอดีตก่อนเกิดปัญหา			-		-		-						
หน้าตัดลำน้ำก่อนถึงที่เกิดปัญหา			-		-		-						
หน้าตัดที่แคบที่สุดของช่วงที่เกิดปัญหา			-		-		-						
- ทางน้ำเปิด			-		-		-						
- สะพาน			8.00		4.00		ความยาวของตอม่อ 7.00 เมตร						
							จำนวนตอม่อ 4 ช่อง						
- กรณีทอลอด		ทอกลม	เส้นผ่านศูนย์กลาง		-	เมตร	ยาว	-	เมตร	จำนวนทอ		-	ช่อง
		ทอเหลี่ยม	กว้าง	-	เมตร	สูง	-	เมตร	ยาว	-	เมตร	จำนวนทอ	-
- อื่นๆ			-		-		-		-		-		
หน้าตัดลำน้ำด้านท้ายน้ำหลังช่วงที่เกิดปัญหา			-		-		-						

ความยาวของช่วงลำน้ำที่เกิดปัญหา เป็นจุดระยะ น้อยกว่า 10 เมตร การตาดมของลำน้ำ ไม่ตาดม วัสดุที่ใช้ตาดมของลำน้ำ -
ลักษณะความเสียหาย น้ำท่วม ระดับ ปานกลาง ความถี่ที่เกิดความเสียหาย ทุกปี ระดับความเสี่ยง มาก

สาเหตุของการกีดขวางลำน้ำ

- > โดยธรรมชาติ วัชพืช (กิ่งไม้)
- > โดยมนุษย์ จาก ระบบสาธารณสุขโลก: สะพานมีหน้าตัดแคบเกินไป หรือมีตอม่อมากเกินไปในช่วงฤดูน้ำหลากระบายไม่ทัน

สิ่งปฏิกูล

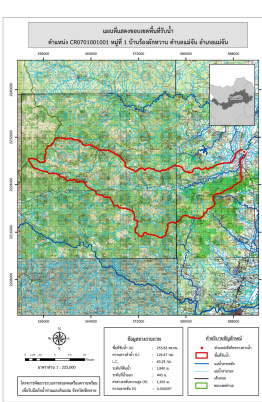


ระดับการกีดขวาง น้อย คิดเป็น 1-30% หน่วยงานการดำเนินการแก้ไข -

โดยวิธี ยังไม่ได้ดำเนินการ ผลการดำเนินการ -

สภาพในปัจจุบันของโครงการที่แก้ไขปัญหา ยังไม่มีในแผน

สภาพปัญหาการกีดขวางทางน้ำ	แนวทางและวิธีการแก้ไขปัญหาเบื้องต้น
มีสะพานมีหน้าตัดแคบเกินไป และมีตอม่อที่ทำให้เศษกิ่งไม้ วัชพืช และสิ่งปฏิกูล มาติดตอม่อในช่วงน้ำหลากทำให้เกิดน้ำท่วมด้านเหนือน้ำ	ข้อมูลพื้นที่รับน้ำของตำแหน่งที่เกิดปัญหา A = 255.83 ตารางกิโลเมตร อัตราการไหลสูงสุด = 159.21 m ³ /s Return period = 50 ปี ขุดลอกเอาตะกอนทราย เศษกิ่งไม้ก่อนฤดูน้ำหลาก และวางมาตรการขุดลอกตามระยะเวลาที่เหมาะสมของพื้นที่

รูปภาพประกอบ

	 <p>Image not found or type unknown</p> 
---	--

*หมายเหตุ ข้อมูลใช้เพื่อการศึกษาวางแผน ไม่สามารถใช้อ้างอิงทางกฎหมายและคดีความ